
 砒素及びその化合物（土壌溶出量）  
 数値：検出濃度（mg/L）

 砒素及びその化合物（地下水）  
 数値：検出濃度（mg/L）

敷地全体図

### 起点


起点は、埼玉県飯能市美杉台一丁目27番の敷地境界の最北端とする。

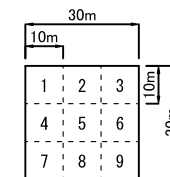


### 格子の回転角15°

起点を通り東西方向及び南北方向に引いた線並びにこれらと平行して10m間隔で引いた線により構成される格子を、起点を支点に右方向に回転させた角度を示す。

### 凡例

- : 30m格子
- - - : 10m区画
-  : 基準値超過区画
- : 地下水試料採取位置



10m単位区画小番号